

Līvānu būvvalde

Līvānu pilsēta, Jersikas, Rožupes, Turku, Sutru un Rudzātu pagasti

Struktūrvienības reģistrācijas Nr. 90001505441
Rīgas iela 77, Līvāni, LV-5316, tālr.53-07272, 53-07273, fakss 53-07255
Plānošanas un arhitektūras uzdevums Nr.2-4/11/75

Skolas ielas rekonstrukcijai Rožupes pagastā, Līvānu novadā

Izsniegts 2011.gada 26.septembrī

(būves nosaukums un adrese)

Līvānu novada domei

(kam izsniegts)

1. Zemes gabala raksturojums

1.1.**	Zemes vienības (gabala) kadastra apzīmējums	7666-010-0572
1.2.**	Zemes gabala īpašnieks vai lietotājs	Līvānu novada dome, reģ.Nr.90000065595, Rīgas ielā 77, Līvāni, LV-5316 (fiziskās personas vārds, uzvārds, personas kods, adrese un tālruņa numurs vai juridiskās personas rekvizīti)
1.3.**	Īpašuma tiesības vai lietošanas tiesības apliecinošs dokuments	2008.gada 25.septembra Līvānu novada domes sēdes protokols Nr.12-28 (nosaukums un numurs)
1.4.	Zemes gabala platība	- m ² (pilsētās, ciemos), - (lauku teritorijās)
1.5.**	Pārvades, sadales tīkla garums	- (m)
1.6.	Zemes gabala novietne un situācija, tā teritorijā esošās ēkas un būves (apraksts)	Rožupes ciems, Rožupes pagasts
1.7.**	Pārvades, sadales tīkla novietne un situācija (apraksts)	-
1.8.**	Īpašie apstākļi (zemes gabals atrodas īpaši aizsargājamā dabas teritorijā, kultūras pieminekļa teritorijā vai tā aizsardzības zonā)	nav
1.9.**	Vietējās pašvaldības teritorijas plānojumā noteiktā teritorijas plānotā (atļautā) izmantošana (piemēram, mazstāvu dzīvojamās apbūves teritorija)	satiksmes infrastruktūras apbūves teritorijas
1.10.**	Ierobežojumi (piemēram, servitūti)	nav zināmi
1.11.**	Papildu prasības (piemēram, jāveic zemes transformācija uz apbūves zemi)	ja ir nepieciešams, apbūvējamai zemes platībai veikt zemes transformāciju

2. Būvprojektēšanas nosacījumi

2.1.**	Būvniecības veids (piemēram, jaunbūve, rekonstrukcija, restaurācija)	rekonstrukcija
2.2.	Būvprojektēšanas stadija	
2.3.**	Būvprojektēšanas stadija (shēma, tehniskais projekts)	tehniskais projekts
2.4.**	Apbūves pamatnosacījumi	-
2.4.1.	maksimālā apbūves intensitāte	atbilstoši funkcionālajai nepieciešamībai
2.4.2.	maksimālais apbūves blīvums	atbilstoši funkcionālajai nepieciešamībai
2.4.3.	minimālā brīvā teritorija	atbilstoši funkcionālajai nepieciešamībai
2.4.4.	maksimālais stāvu skaits	nav
2.4.5.	autostāvvietu skaits	bez nosacījumiem
	no tām invalīdu autostāvvietu skaits	bez nosacījumiem
2.5.**	Kompozīcijas pamatnosacījumi	
2.5.1.	būves bloķēšana (piemēram, brīvēstāvoša ēka, bloķēta ēka)	ar esošo būvapjomu
2.5.2.*	apbūves līnija (piemēram, būvlaide, atkāpes no sarkanās līnijas)	ievērot aizsargjoslas noteikumus un iedibināto apbūves līniju
2.5.3.	augstuma ierobežojumi (piemēram, stāvu skaits, jumta dzegas augstums)	
2.5.4.	iebrauktuves un ieejas (piemēram, no kuras ielas)	no esošām iebrauktuvēm
2.6.	Būvkonstrukciju projektēšanas pamatnosacījumi	atbilstoši funkcijai
2.6.1.	ugunsnoturības pakāpe	atbilstoši LBN
2.6.2.	nesošās konstrukcijas	atbilstoši LBN
2.6.3.	tehniskās apsekošanas akts (esošām būvēm)	nav
2.7.	Ārējās apdares nosacījumi	
2.7.1.	sienas	nav
2.7.2.	jumta veids un iesegums	nav

3. Pieslēgšanās tehniskās prasības (pieslēgšanās inženierkomunikācijām vai to šķērsošana, pieslēgšanās infrastruktūrai) (norādīt izsniedzēju, tā adresi un tālruna numuru)

4. Tehniskie un īpašie noteikumi*** (valsts un pašvaldību institūciju izdotie tehniskie noteikumi vai prasības) (norādīt izsniedzēju, tā adresi un tālruna numuru)

5. Pašvaldību institūciju izsniegtās atļaujas (norādīt izsniedzēju, tā adresi un tālruna numuru)

Tehniski ekonomiskais pamatojums (TEP) akceptēts (kompleksām ūdensapgādes, notekūdeņu savākšanas un attīrīšanas būvēm): nav nepieciešams (akceptēšanas datums un numurs)

Plānošanas un arhitektūras uzdevums derīgs līdz

Galvenais arhitekts

Par inženiertīkliem atbildīgā amatpersona

Būvvaldes vadītājs

2013.gada 15/sep
tembrim

(terminš)

Inga Ancâne

(vārds, uzvārds, paraksts****)

Intis Svirskis

(amats, vārds, uzvārds, paraksts***)

Intis Svirskis

(vārds, uzvārds, paraksts****)

Piezīmes. 1. * Atbilstoši būvniecības ieceres nozīmīguma un sarežģītības pakāpei būvvalde var sašaurināt un vienkāršot plānošanas un arhitektūras uzdevuma veidlapā ietveramās informācijas apjomu. 2. ** Aizpilda attiecībā uz inženierkomunikāciju būvēm (Itnijbūvēm). 3. *** Būvvalde pieprasa tehniskos un īpašos noteikumus, ja tas noteikts attiecīgās jomas normatīvajos aktos. 4. **** Dokumenta revīzītu "paraksts" neaizpilda, ja elektroniskais dokuments ir sagatavots atbilstoši normatīvajiem aktiem par elektronisko dokumentu noformēšanu.

Šo administratīvo aktu mēneša laikā pēc tā spēkā stāšanās var apstrīdēt Administratīvā procesa likumā noteiktajā kārtībā.

LATVIJAS REPUBLIKA

Līvānu būvvalde

Līvānu pilsēta, Jersikas, Rožupes, Rudzātu, Sutru, Turku pagasti

Rīgas iela 77, Līvāni, Līvānu novads, LV-5316, tālr.5307272, 5307273, fax 5307255

Adresāts: Līvānu novada dome

Adrese: Rīgas iela 77, Līvāni, Līvānu novads

Pieteikums: 2011. gada 1. septembra Nr.2-1/11/91

LĒMUMS

par būvniecības ieceres atbilstību

Teritorijas plānojumam

LĪVĀNOS

2011. gada 26. septembrī

Nr.1-8/11/85

1. Būvniecības pieteikumu izskatīšana.

2. Līvānu būvvalde, izskatot Līvānu novada domes, reģistrācijas numurs 90000065595, juridiskā adrese: Rīgas iela 77, Līvāni, Līvānu novads, 2011. gada 1. septembra būvniecības/būves nojaukšanas iesniegumu – uzskaites karti Nr.2-1/11/91 par Skolas ielas rekonstrukciju Rožupes pagastā, Līvānu novadā un izvērtējot iesniegtos dokumentus konstatēja, ka Līvānu novada dome vēlas veikt Skolas ielas rekonstrukciju Rožupes pagastā uz īpašumā esošas zemes ar kadastra numuru 7666-010-0572 Rožupes pagastā, Līvānu novadā.

Saskaņā ar Ministru kabineta 1997. gada 4. janvāra noteikumu Nr.122 „Vispārīgie būvnoteikumi” 35. punktu un Būvniecības likuma 11. panta pirmo daļu, 13. panta pirmo daļu, 16. panta pirmo daļu, 17. panta pirmo daļu un pamatojoties uz Līvānu novada domes 2009. gada 24. septembra saistošajiem noteikumiem Nr.13 „Par Līvānu novada teritorijas plānojumam”, Līvānu būvvalde atklāti balsojot I. Svirskim, I. Ancānei, U. Skreiveram, M. Baltmanim „par”, „pret” – nav, „atturas” – nav

NOLEMJ:

2.1. Atzīt, ka Līvānu novada domes būvniecības iecere veikt Skolas ielas rekonstrukciju Rožupes pagastā, Līvānu novadā atbilst Līvānu novada teritorijas plānojumam un Līvānu novada būvniecības noteikumiem.

2.2. Lēmumu var apstrīdēt Līvānu novada domē Rīgas ielā 77, Līvānos, LV-5316 viena mēneša laikā no tā spēkā stāšanās dienas.

Būvvaldes vadītājs



I. Svirskis

TEHNISKIE NOTEIKUMI

Rožupē

2011.gada 5.oktobrī


Veicot Skolas ielas rekonstrukcijas darbus „Rožupē”, Rožupes pagastā Līvānu novadā uz zemes vienības ar kadastra apzīmējumu 7666-010-0572, lūdzu ņemt vērā ka 1,70 m dziļumā zemē ir ierakts maģistrālais ūdensvads (diametrs 110 mm) un 2,00 līdz 3,00 m dziļumā zemē ir ierakts maģistrālais kanalizācijas vads (diametrs 200 mm). Ielas rekonstrukcijai paredzētajā zemes platībā atrodas vairākas ūdensvada un kanalizācijas sistēmas akas ar pastāvīgi nostiprinātiem metāla vākiem, kuri rekonstrukcijas gaitā jānomaina. Pirms būvdarbu veikšanas veikt saskaņojumu ar Rožupes pagasta pārvaldi un komunālo saimniecību.

Precīzu apakšzemes komunikāciju shēmu var saņemt Rožupes pagasta pārvaldē.


Tehniskie noteikumi derīgi līdz 2012.gada 1.decembrim

Līvānu novada domes

Rožupes pagasta pārvaldes vadītājs



A. Neicenieks



Valsts akciju sabiedrība **LATVIJAS VALSTS CEĻI**

Latgales reģiona Preiļu nodaļa

Reģistrācijas Nr. 40003344207

Brīvības iela 76, Preiļi, LV-5301 Tālrunis: 653 81373, 653 81374 Fakss: 653 81373 www.lvceli.lv,
preili@lvceli.lv

Preiļi 7.10.2011 Nr. 4.6.4. / 184


Līvānu novada domei

Tehniskie noteikumi Skolas ielas rekonstrukcijas
projekta izstrādei Rožupes pagastā, Līvānu novadā

Veicot projektēšanu ievērot sekojošus noteikumus:

1. Projektu izstrādāt atbilstoši Līvānu novada teritoriālpārplānojumam un apbūves noteikumiem.
2. Veicot ielas projektēšanu iesakām izmantot Latvijas standartus LVS 190-6:2009 „Ceļu projektēšanas noteikumi LVS 77-2:2010 ”Ceļa zīmes - 2.daļa: Uzstādīšanas noteikumi”, LR SM apstiprinātās „Rekomendācijas veloceļa projekta izstrādei”, „Gājēju pāreju projektēšanas noteikumi LVS 190-10” utt.
3. Pēc iespējas vairāk samazināt pievienojumu un krustojumu skaitu. Tos projektēt atbilstoši satiksmes sastāvam, un saskaņā ar LVS 190-3:2009 „Ceļu vienlīmeņa mezgli”.
4. Pievienojumos nodrošināt redzamības trīsstūri.
5. Nodrošināt organizētu nokrišņu ūdens atvadi no projektējamās ielas un pieguļošajām teritorijām.
6. Projektu izstrādāt licencētai firmai vai sertificētam projektētājam.
7. Projektu skicē stadijā un būvprojektu saskaņot VAS “Latvijas Valsts ceļi” Latgales reģiona Preiļu nodaļā.
8. Tehniskie noteikumi derīgi līdz 2012. gada 8. oktobrim.

VAS „Latvijas Valsts ceļi”

Latgales reģiona Preiļu nodaļas vadītājs:  R. Griķis

preili@lvceli.lv; T. 65381373

LĪVĀNU NOVADA DOME
Reģistrēts

20 11. gada 11. oktobrī
Nr. 3-6/11/1932

TEHNISKIE NOTEIKUMI Nr. CS.10-9/53/466

Preiļi

Datums: 11.10.2011 **Pamatojums:** 05.10.2011. pieteikums TN saņemšanai

Pieprasītājs: Līvānu novada dome

Kontakttālrunis: 29410392

Zemes kadastra Nr. 7666-010-0572

Objekta adrese: Skolas iela Ružupe

Kādam nolūkam izsniegti tehniskie noteikumi:
ielas rekonstrukcija

TEHNISKO NOTEIKUMU APRAKSTS

Paskaidrojums: Plānotajā darbu zonā atrodas SIA *Lattelecom* sakaru komunikācijas: sakaru kabeli grūti

Veicamo darbu apraksts un TN izpildes nosacījumi:

1.	Projektu izstrādāt uz topogrāfiskā plāna mērogā 1:500, kur jābūt uznestām visām sakaru komunikācijām. Projektā paredzēt pasākumus minētā elektronisko sakaru tīkla aizsardzībai, to funkcionalitātes un piekļuves saglabāšanai atbilstoši Aizsargjoslu likumam un Elektronisko sakaru likumam.
2.	Šķērsojuma vietās ar apakšzemes sakaru komunikācijām darbus veikt ar rokām, nepielietojot mehānismus, nodrošinot aizsardzību esošajai sakaru apakšzemes kabelu saimniecībai. Jebkādu darbu veikšana tikai SIA <i>Lattelecom</i> pārstāvja klātbūtnē (tālr. 29164761).
3.	Ja ceļa rekonstrukcijas rezultātā sakaru tīkls atradīsies zem ielas cietā seguma garenvirzienā, tad tehniskā projekta risinājumā jāparedz sakaru tīkla iznešana un pārslēgšana ārpus ielas cietā seguma robežām, uz zaļo zonu vai trotuāru. Parāļi šķērsojamajiem kabeļiem ielas cietā seguma un trotuāra robežās jāiegulda 100 mm kabeļu kanalizācijas caurule
4.	Ja esošo sakaru tīkla elementu drošības un saglabāšanas prasības nav iespējams izpildīt, tad jāizstrādā tehniskais projekts par esošo sakaru tīklu pārvietošanu. Pirms tehniskā projekta saskaņošanas nepieciešams noslēgt vienošanos ar SIA <i>Lattelecom</i> par esošā sakaru tīkla pārvietošanu. Tādā gadījumā objekta tehniskais projekts tiks saskaņots tikai tad, ja pasūtītājs par telekomunikāciju pārbūvēšanu noslēgs vienošanos ar SIA <i>Lattelecom</i> .
5.	Tīkla pārslēgšanas darbu veikšana atļauta tikai SIA <i>Lattelecom</i> grupas uzņēmumam SIA <i>Citrus Solutions</i> . Pārslēgšanas darbu veikšanai, pirms pārvietošanas darbu sākuma noslēgt līgumu. Līguma noslēgšanai vērsties SIA <i>Citrus Solutions</i> Rēzeknē, Maskavas ielā 5, tālr. 64648003; 29340546.
6.	TN derīgi 1 (vienu) gadu no to izdošanas datuma. Papildus nepieciešamā tehniskā informācija saņemama Preiļos, Raiņa b. 21, tālr. 29164761. Elektronisko sakaru tīklu projektēšanas, celtniecības un montāžas darbu veikšanai kontaktēties ar klientu attiecību vadītāju R.Stramkaļu tālr.: 64648003, 29340546. Šo noteikumu izsniedzējs ir SIA <i>Lattelecom</i> pilnvarotais meitas uzņēmums SIA „Citrus Solutions”.

Piezīmes: Saskaņā ar Elektronisko sakaru likuma 18. punkta 3. daļu elektronisko sakaru tīklu pēc nekustamā īpašumā īpašnieka vai valdītāja prasības pārvieto par attiecīgā nekustamā īpašuma īpašnieka vai valdītāja līdzekļiem.

Projekta izstrādes gadījumā to saskaņot ar:

1. SIA „Citrus Solutions” UD TUD Austrumlatvijas TUN Līniju uzraudzības inspektoros
Preiļos, Raiņa b. 21, tālr. 29164761.

Pēc darbu veikšanas izpildedokumentācija nododama

Preiļos, Raiņa b. 21, tālr. 29164761.

Tehniskos noteikumus sagatavoja SIA
Lattelecom pilnvarota persona:

Citrus Solutions Reģiona pārstāvis,
amats, tālrunis:

Datums:

Paraksts:

SIA *Citrus Solutions* UD Austrumlatvijas Tīklu uzturēšanas
nodaļa

Vladislavs Stašuls

Līniju uzraudzības inspektors, 29164761

